























Scheda 1.		<i>PPR - Piano Paesaggistico Regionale</i>	
Riferimento Normativo	DGR N.540/2012		Anno di approvazione
			2012
Stato di attuazione	<input checked="" type="checkbox"/> pre-adoptato <input type="checkbox"/> adottato <input type="checkbox"/> approvato	Tipologia di strumento	<input checked="" type="checkbox"/> strategico - strutturale <input type="checkbox"/> operativo - attuativo
Ente competente	REGIONE UMBRIA		
<b>Oggetto dello strumento</b>			
<p>il Piano Paesaggistico Regionale è lo strumento attraverso cui la Regione Umbria persegue il governo delle trasformazioni del proprio paesaggio, assicurando la conservazione dei principali caratteri identitari e grado a elevare la qualificazione paesaggistica degli interventi, nel rispetto della Convenzione Europea del Paesaggio e del Codice dei Beni Culturali e del Paesaggio di cui al D.lgs. n. 42/2004 e in attuazione della L.R. n.13/ 2009. Il PPR costituisce il quadro di riferimento e d'indirizzo per lo sviluppo paesaggisticamente sostenibile dell'intero territorio regionale, degli atti di programmazione e pianificazione regionali, provinciali e comunali, assumendo come base di riferimento i principi costitutivi di seguito delineati:</p> <ul style="list-style-type: none"> <li>• Unicità e interscalarità</li> <li>• Governance multilivello</li> <li>• Multifunzionalità</li> <li>• Coerenza tra livelli e funzioni</li> <li>• Integrazione progressiva</li> </ul>			
Obiettivi e finalità dello strumento	<ul style="list-style-type: none"> <li>▪ tutela dei Beni paesaggistici</li> <li>▪ qualificazione dei Paesaggi regionali</li> <li>▪ individuazione di Strutture Identitarie regionali</li> <li>▪ individuazione di Contesti critici locali</li> <li>▪ definizione di Misure per il corretto inserimento</li> <li>▪ indirizzo strategico per le pianificazioni di settore</li> <li>▪ attivazione di progetti di paesaggio</li> <li>▪ osservatorio regionale per la qualità del paesaggio</li> </ul>		
Articolazione del piano	<input checked="" type="checkbox"/> per zone <input checked="" type="checkbox"/> risorse <input checked="" type="checkbox"/> ambiti relazionali		
Intersezione spaziale tra Piano e Rete Natura 2000	Tutti i siti della Rete Natura 2000		
	Allegato cartografico	Elaborato cartografico 26 - PPR QUADRO STRATEGICO	
Ambiti di interferenza dello strumento	<input checked="" type="checkbox"/> Agricoltura e Zootecnia <input checked="" type="checkbox"/> Selvicoltura <input checked="" type="checkbox"/> Attività estrattive produzione di energia <input checked="" type="checkbox"/> Infrastrutture (trasporto e utilities) <input checked="" type="checkbox"/> Sistema insediativo	<input checked="" type="checkbox"/> Uso di risorse biologiche <input type="checkbox"/> Disturbo antropico <input type="checkbox"/> Inquinamento <input checked="" type="checkbox"/> Modificazione dei sistemi naturali <input type="checkbox"/> Processi biotici e abiotici naturali <input type="checkbox"/> altro _____	









Scheda 1.		<i>PPR - Piano Paesaggistico Regionale</i>	
Riferimenti diretti N2K		<input checked="" type="checkbox"/> nessuno <input type="checkbox"/> di carattere generale <input checked="" type="checkbox"/> puntuale	
Potenziali interferenze con N2K			
Articolo	Titolo dell'articolo	Ambiti	Tipologia
Art. 18 T.2.3	Riqualificazione integrata del corridoio infrastrutturale	H06	Strategico
Art. 19 T.3.2	Recupero e riqualificazione degli spazi dismessi e sottoutilizzati	A10	Strategico
Art. 21 T.5.1	Rigenerazione ambientale - paesaggistica degli insediamenti storici di piana	A10, H06	Strategico
Art. 21 T.5.2	Riqualificazione dei paesaggi di prossimità dei centri storici collinari	A10	Strategico
Art. 21 T.5.3	Rivitalizzazione e valorizzazione paesaggistica dei borghi rurali	E06	Strategico
Art. 22 T.6.1	Riqualificare i paesaggi di prossimità dell'urbano	A10	Strategico
Art. 22 T.6.2	Incentivare la multifunzionalità agricola come presidio paesaggistico del territorio	A06, A10	Strategico
Art. 22 T.6.3	Valorizzare i paesaggi delle produzioni di qualità	A10	Strategico
Art. 22 T.6.4	Valorizzare i paesaggi rurali di interesse storico la rete viaria rurale e gli insediamenti storici di matrice agricola	A05, A10	Strategico
Art. 22 T.6.5	Conservare il patrimonio rurale a valenza paesaggistica	A06, A10	Strategico
Art. 23 T.7.1	Favorire lo sviluppo di sistemi forestali ad elevata valenza di naturalità e biodiversità	K02	Strategico
Art. 23 T.7.2	Incentivare la multifunzionalità forestale come presidio idrogeologico del territorio	B02	Strategico
Art. 23 T.7.3	Prevenire i rischi di degrado dei paesaggi forestali	A06	Strategico
Art. 24 T.8.1	Promuovere la riqualificazione paesaggistica delle reti d'acqua	A01, A10, B01, B02, H01, J02	Strategico
Art. 25 T.9.1	Assumere i valori paesaggistici nella progettazione delle infrastrutture viarie	D01	Strategico
Art. 26 T.10.1	Promuovere nuovi impianti negli insediamenti esistenti e di programma	C03, E02	Strategico
Art. 27 T.11.1	Gestione sostenibile e recupero paesaggistico delle attività estrattive	C01	Strategico
Interferenza con le misure di conservazione dei Piani di gestione N2K (azioni da incentivare)			
Articolo del piano	Misura conservazione N2K	Valutazione	
Art. 19 T.3.2 Recupero e riqualificazione degli spazi dismessi e	Coltivi - Creazione siepi, filari e muretti a secco tra particelle e lungo la viabilità rurale		







<b>Scheda 1.</b>	<b>PPR - Piano Paesaggistico Regionale</b>	
sottoutilizzati		
Art. 19 T.3.2 Recupero e riqualificazione degli spazi dismessi e sottoutilizzati	Coltivi - Creazione di siepi e filari lungo i fossi con funzione tampone e di corridoio ecologico	
Art. 19 T.3.2 Recupero e riqualificazione degli spazi dismessi e sottoutilizzati	Coltivi - Creazione di siepi e filari lungo i fossi con funzione tampone	
Art. 19 T.3.2 Recupero e riqualificazione degli spazi dismessi e sottoutilizzati	Coltivi - Recupero sistemazioni idrauliche campi e realizzazione siepi e filari lungo il reticolo	
Art. 19 T.3.2 Recupero e riqualificazione degli spazi dismessi e sottoutilizzati	Salvaguardia dei corridoi ecologici attraverso la gestione del bosco e il mantenimento degli elementi tradizionali del paesaggio agrario	
Art. 19 T.3.2 Recupero e riqualificazione degli spazi dismessi e sottoutilizzati	Coltivi - Manutenzione elementi paesaggio agrario tradizionale	
Art. 21 T.5.1 Rigenerazione ambientale - paesaggistica degli insediamenti storici di piana	Coltivi - Creazione siepi, filari e muretti a secco tra particelle e lungo la viabilità rurale	
Art. 21 T.5.1 Rigenerazione ambientale - paesaggistica degli insediamenti storici di piana	Coltivi - Creazione di siepi e filari lungo i fossi con funzione tampone e di corridoio ecologico	
Art. 21 T.5.1 Rigenerazione ambientale - paesaggistica degli	Coltivi - Creazione di siepi e filari lungo i fossi con funzione tampone	

Scheda 1.	<i>PPR - Piano Paesaggistico Regionale</i>	
insediamenti storici di piana		
Art. 21 T.5.1 Rigenerazione ambientale - paesaggistica degli insediamenti storici di piana	Coltivi - Recupero sistemazioni idrauliche campi e realizzazione siepi e filari lungo il reticolo	
Art. 21 T.5.1 Rigenerazione ambientale - paesaggistica degli insediamenti storici di piana	Salvaguardia dei corridoi ecologici attraverso la gestione del bosco e il mantenimento degli elementi tradizionali del paesaggio agrario	
Art. 21 T.5.1 Rigenerazione ambientale - paesaggistica degli insediamenti storici di piana	Coltivi - Manutenzione elementi paesaggio agrario tradizionale	
Art. 21 T.5.2 Riqualficazione dei paesaggi di prossimità dei centri storici collinari	Coltivi - Creazione siepi, filari e muretti a secco tra particelle e lungo la viabilità rurale	
Art. 21 T.5.2 Riqualficazione dei paesaggi di prossimità dei centri storici collinari	Coltivi - Creazione di siepi e filari lungo i fossi con funzione tampone e di corridoio ecologico	
Art. 21 T.5.2 Riqualficazione dei paesaggi di prossimità dei centri storici collinari	Coltivi - Creazione di siepi e filari lungo i fossi con funzione tampone	
Art. 21 T.5.2 Riqualficazione dei paesaggi di prossimità dei centri storici collinari	Coltivi - Recupero sistemazioni idrauliche campi e realizzazione siepi e filari lungo il reticolo	
Art. 21 T.5.2 Riqualficazione dei	Salvaguardia dei corridoi ecologici attraverso la gestione del bosco e il mantenimento degli elementi tradizionali del paesaggio agrario	









Scheda 1.	<i>PPR - Piano Paesaggistico Regionale</i>	
paesaggi di prossimità dei centri storici collinari		
Art. 21 T.5.2 Riqualificazione dei paesaggi di prossimità dei centri storici collinari	Coltivi - Manutenzione elementi paesaggio agrario tradizionale	
Art. 21 T.5.3 Rivitalizzazione e valorizzazione paesaggistica dei borghi rurali	Edificato - Tutela degli edifici (pre 1960)	
Art. 21 T.5.3 Rivitalizzazione e valorizzazione paesaggistica dei borghi rurali	Edifici - Interventi per favorire la fauna	
Art. 22 T.6.1 Riqualificare i paesaggi di prossimità dell'urbano	Coltivi - Creazione siepi, filari e muretti a secco tra particelle e lungo la viabilità rurale	
Art. 22 T.6.1 Riqualificare i paesaggi di prossimità dell'urbano	Coltivi - Creazione di siepi e filari lungo i fossi con funzione tampone e di corridoio ecologico	
Art. 22 T.6.1 Riqualificare i paesaggi di prossimità dell'urbano	Coltivi - Creazione di siepi e filari lungo i fossi con funzione tampone	
Art. 22 T.6.1 Riqualificare i paesaggi di prossimità dell'urbano	Coltivi - Recupero sistemazioni idrauliche campi e realizzazione siepi e filari lungo il reticolo	
Art. 22 T.6.1 Riqualificare i paesaggi di prossimità dell'urbano	Salvaguardia dei corridoi ecologici attraverso la gestione del bosco e il mantenimento degli elementi tradizionali del paesaggio agrario	
Art. 22 T.6.1	Coltivi - Manutenzione elementi paesaggio agrario tradizionale	








<b>Scheda 1.</b>	<b>PPR - Piano Paesaggistico Regionale</b>	
Riqualificare i paesaggi di prossimità dell'urbano		
Art. 22 T.6.2 Incentivare la multifunzionalità agricola come presidio paesaggistico del territorio	Coltivi - Creazione siepi, filari e muretti a secco tra particelle e lungo la viabilità rurale	
Art. 22 T.6.2 Incentivare la multifunzionalità agricola come presidio paesaggistico del territorio	Coltivi - Creazione di siepi e filari lungo i fossi con funzione tampone e di corridoio ecologico	
Art. 22 T.6.2 Incentivare la multifunzionalità agricola come presidio paesaggistico del territorio	Coltivi - Creazione di siepi e filari lungo i fossi con funzione tampone	
Art. 22 T.6.2 Incentivare la multifunzionalità agricola come presidio paesaggistico del territorio	Coltivi - Recupero sistemazioni idrauliche campi e realizzazione siepi e filari lungo il reticolo	
Art. 22 T.6.2 Incentivare la multifunzionalità agricola come presidio paesaggistico del territorio	Salvaguardia dei corridoi ecologici attraverso la gestione del bosco e il mantenimento degli elementi tradizionali del paesaggio agrario	
Art. 22 T.6.2 Incentivare la multifunzionalità agricola come presidio paesaggistico del territorio	Coltivi - Manutenzione elementi paesaggio agrario tradizionale	
Art. 22 T.6.3 Valorizzare i paesaggi delle produzioni di qualità	Coltivi - Creazione siepi, filari e muretti a secco tra particelle e lungo la viabilità rurale	








Scheda 1.	<i>PPR - Piano Paesaggistico Regionale</i>	
Art. 22 T.6.3 Valorizzare i paesaggi delle produzioni di qualità	Coltivi - Creazione di siepi e filari lungo i fossi con funzione tampone e di corridoio ecologico	
Art. 22 T.6.3 Valorizzare i paesaggi delle produzioni di qualità	Coltivi - Creazione di siepi e filari lungo i fossi con funzione tampone	
Art. 22 T.6.3 Valorizzare i paesaggi delle produzioni di qualità	Coltivi - Recupero sistemazioni idrauliche campi e realizzazione siepi e filari lungo il reticolo	
Art. 22 T.6.3 Valorizzare i paesaggi delle produzioni di qualità	Salvaguardia dei corridoi ecologici attraverso la gestione del bosco e il mantenimento degli elementi tradizionali del paesaggio agrario	
Art. 22 T.6.3 Valorizzare i paesaggi delle produzioni di qualità	Coltivi - Manutenzione elementi paesaggio agrario tradizionale	
Art. 22 T.6.4 Valorizzare i paesaggi rurali di interesse storico la rete viaria rurale e gli insediamenti storici di matrice agricola	Coltivi - Creazione siepi, filari e muretti a secco tra particelle e lungo la viabilità rurale	
Art. 22 T.6.4 Valorizzare i paesaggi rurali di interesse storico la rete viaria rurale e gli insediamenti storici di matrice agricola	Coltivi - Creazione di siepi e filari lungo i fossi con funzione tampone e di corridoio ecologico	
Art. 22 T.6.4 Valorizzare i paesaggi rurali di interesse storico la rete viaria	Coltivi - Creazione di siepi e filari lungo i fossi con funzione tampone	









Scheda 1.	<i>PPR - Piano Paesaggistico Regionale</i>	
rurale e gli insediamenti storici di matrice agricola		
Art. 22 T.6.4 Valorizzare i paesaggi rurali di interesse storico la rete viaria rurale e gli insediamenti storici di matrice agricola	Coltivi - Recupero sistemazioni idrauliche campi e realizzazione siepi e filari lungo il reticolo	
Art. 22 T.6.4 Valorizzare i paesaggi rurali di interesse storico la rete viaria rurale e gli insediamenti storici di matrice agricola	Salvaguardia dei corridoi ecologici attraverso la gestione del bosco e il mantenimento degli elementi tradizionali del paesaggio agrario	
Art. 22 T.6.4 Valorizzare i paesaggi rurali di interesse storico la rete viaria rurale e gli insediamenti storici di matrice agricola	Coltivi - Manutenzione elementi paesaggio agrario tradizionale	
Art. 22 T.6.5 Conservare il patrimonio rurale a valenza paesaggistica	Coltivi - Mantenimento piccole colture arboree e orti	
Art. 22 T.6.5 Conservare il patrimonio rurale a valenza paesaggistica	Coltivi - Ripristino vigneti maritati	
Art. 23 T.7.1 Favorire lo sviluppo di sistemi forestali ad elevata valenza di naturalità e biodiversità	Aree aperte - Controllo delle successioni	


















Scheda 1.	<i>PPR - Piano Paesaggistico Regionale</i>	
Art. 23 T.7.1 Favorire lo sviluppo di sistemi forestali ad elevata valenza di naturalità e biodiversità	Aree aperte - Controllo delle specie arbustive invasive	
Art. 23 T.7.2 Incentivare la multifunzionalità forestale come presidio idrogeologico del territorio	Boschi - Incremento della diversità strutturale dei paesaggi forestali	
Art. 23 T.7.2 Incentivare la multifunzionalità forestale come presidio idrogeologico del territorio	Boschi cedui - Avviamento all'alto fusto	
Art. 23 T.7.2 Incentivare la multifunzionalità forestale come presidio idrogeologico del territorio	Boschi cedui - Avviamento ad alto fusto dei cedui invecchiati	
Art. 23 T.7.2 Incentivare la multifunzionalità forestale come presidio idrogeologico del territorio	Boschi cedui - Individuazione di aree da avviare all'alto fusto	
Art. 24 T.8.1 Promuovere la riqualificazione paesaggistica delle reti d'acqua	Coltivi - Passaggio ad agricoltura biologica ed estensiva	
Art. 24 T.8.1 Promuovere la riqualificazione paesaggistica delle reti d'acqua	Corsi d'acqua - Riduzione della pressione delle coltivazioni nelle golene	
Art. 24 T.8.1 Promuovere la riqualificazione	Coltivi - Creazione di siepi e filari lungo i fossi con funzione tampone e di corridoio ecologico	







Scheda 1.	<i>PPR - Piano Paesaggistico Regionale</i>	
paesaggistica delle reti d'acqua		
Art. 24 T.8.1 Promuovere la riqualificazione paesaggistica delle reti d'acqua	Coltivi - Creazione di siepi e filari lungo i fossi con funzione tampone	
Art. 24 T.8.1 Promuovere la riqualificazione paesaggistica delle reti d'acqua	Coltivi - Recupero sistemazioni idrauliche campi e realizzazione siepi e filari lungo il reticolo	
Art. 24 T.8.1 Promuovere la riqualificazione paesaggistica delle reti d'acqua	Boschi - Incremento superfici in particolare per incrementare i collegamenti ecologici	
Art. 24 T.8.1 Promuovere la riqualificazione paesaggistica delle reti d'acqua	Boschi cedui - Fascia di rispetto lungo corsi d'acqua	
Art. 24 T.8.1 Promuovere la riqualificazione paesaggistica delle reti d'acqua	Boschi - Fascia di rispetto presso elementi di valore naturalistico	
Art. 24 T.8.1 Promuovere la riqualificazione paesaggistica delle reti d'acqua	Salvaguardia dei corridoi ecologici attraverso la gestione del bosco e il mantenimento degli elementi tradizionali del paesaggio agrario	
Art. 24 T.8.1 Promuovere la riqualificazione paesaggistica delle reti d'acqua	Corsi d'acqua - Incremento e miglioramento della continuità della vegetazione ripariale	

Scheda 1.	<i>PPR - Piano Paesaggistico Regionale</i>	
Art. 24 T.8.1 Promuovere la riqualificazione paesaggistica delle reti d'acqua	Corsi d'acqua - Controllo dei prelievi e degli scarichi	
Art. 24 T.8.1 Promuovere la riqualificazione paesaggistica delle reti d'acqua	Corsi d'acqua - Contrasto all'inquinamento	
Art. 24 T.8.1 Promuovere la riqualificazione paesaggistica delle reti d'acqua	Corsi d'acqua - Incentivazione agricoltura biologica nei terreni prossimi ai corsi d'acqua	
Art. 24 T.8.1 Promuovere la riqualificazione paesaggistica delle reti d'acqua	Corsi d'acqua - Creazione fasce vegetazione naturale presso elementi naturali di pregio	
Art. 24 T.8.1 Promuovere la riqualificazione paesaggistica delle reti d'acqua	Corsi d'acqua - Ampliamento habitat ripariali attraverso la creazione di una fascia di rispetto nei terreni circostanti	
Art. 24 T.8.1 Promuovere la riqualificazione paesaggistica delle reti d'acqua	Corsi d'acqua - Ampliamento habitat ripariali	
Art. 24 T.8.1 Promuovere la riqualificazione paesaggistica delle reti d'acqua	Corsi d'acqua - Gestione delle fasce tampone boscate e controllo delle specie alloctone invasive	
Art. 24 T.8.1 Promuovere la riqualificazione	Coltivi - Manutenzione elementi paesaggio agrario tradizionale	

Scheda 1.	<i>PPR - Piano Paesaggistico Regionale</i>	
paesaggistica delle reti d'acqua		
Art. 24 T.8.1 Promuovere la riqualificazione paesaggistica delle reti d'acqua	Corsi d'acqua - Incremento superfici habitat ripariali	
Art. 24 T.8.1 Promuovere la riqualificazione paesaggistica delle reti d'acqua	Boschi - Incremento superfici	
Art. 25 T.9.1 Assumere i valori paesaggistici nella progettazione delle infrastrutture viarie	Infrastrutture - Creazione varchi fauna su viabilità principale	
Art. 25 T.9.1 Assumere i valori paesaggistici nella progettazione delle infrastrutture viarie	Infrastrutture - Conservazione e ripristino varchi	
Art. 27 T.11.1 Gestione sostenibile e recupero paesaggistico delle attività estrattive	Cave - Criteri per la rinaturalizzazione	
<b>AZIONI DA INCENTIVARE PER HABITAT</b>		
Art. 23 T.7.1 Favorire lo sviluppo di sistemi forestali ad elevata valenza di naturalità e biodiversità	Arbusteti - Controllo dei processi evolutivi	
Art. 23 T.7.1 Favorire lo sviluppo di sistemi forestali ad elevata valenza di naturalità e biodiversità	Aree aperte - Controllo dei processi evolutivi	
Art. 23 T.7.1 Favorire lo sviluppo di sistemi	Praterie - Recupero pastorale	

Scheda 1.	<i>PPR - Piano Paesaggistico Regionale</i>	
forestali ad elevata valenza di naturalità e biodiversità		
Art. 23 T.7.1 Favorire lo sviluppo di sistemi forestali ad elevata valenza di naturalità e biodiversità	Praterie - Recupero strutturale	
Art. 23 T.7.1 Favorire lo sviluppo di sistemi forestali ad elevata valenza di naturalità e biodiversità	Praterie - Interventi per la conservazione	
Art. 23 T.7.1 Favorire lo sviluppo di sistemi forestali ad elevata valenza di naturalità e biodiversità	Formazioni erbacee - Interventi volti alla conservazione degli habitat	
Art. 23 T.7.1 Favorire lo sviluppo di sistemi forestali ad elevata valenza di naturalità e biodiversità	Arbusteti - Gestione dell'espansione in funzione degli habitat di prateria	
Art. 23 T.7.1 Favorire lo sviluppo di sistemi forestali ad elevata valenza di naturalità e biodiversità	Aree aperte - Controllo delle specie arbustive invasive	
Art. 23 T.7.1 Favorire lo sviluppo di sistemi forestali ad elevata valenza di naturalità e biodiversità	Aree aperte - Controllo delle specie arboree	
Art. 23 T.7.1 Favorire lo sviluppo di sistemi forestali ad elevata valenza di naturalità e biodiversità	Aree aperte - Controllo delle specie arboree e arbustive	

Scheda 1.	<i>PPR - Piano Paesaggistico Regionale</i>	
Art. 23 T.7.2 Incentivare la multifunzionalità forestale come presidio idrogeologico del territorio	Boschi - Cessazione attività selvicolturali	
Art. 23 T.7.2 Incentivare la multifunzionalità forestale come presidio idrogeologico del territorio	Boschi cedui - Progetti sperimentali d'avviamento all'alto fusto	
Art. 23 T.7.2 Incentivare la multifunzionalità forestale come presidio idrogeologico del territorio	Boschi cedui - Favorire l'avviamento all'alto fusto	
Art. 23 T.7.2 Incentivare la multifunzionalità forestale come presidio idrogeologico del territorio	Boschi - Incrementare le aree a evoluzione spontanea	
Art. 23 T.7.2 Incentivare la multifunzionalità forestale come presidio idrogeologico del territorio	Boschi cedui - Incremento alto fusto e diversità specifica, compresi alberi morti	
Art. 23 T.7.2 Incentivare la multifunzionalità forestale come presidio idrogeologico del territorio	Boschi cedui - Incremento alto fusto o ceduo composto	
Art. 23 T.7.2 Incentivare la multifunzionalità forestale come presidio idrogeologico del territorio	Boschi cedui - Favorire l'avviamento all'alto fusto dei cedui	
Art. 23 T.7.2 Incentivare la multifunzionalità forestale come presidio	Boschi cedui - Incremento delle superfici a evoluzione naturale	

<b>Scheda 1.</b>	<b>PPR - Piano Paesaggistico Regionale</b>	
idrogeologico del territorio		
Art. 24 T.8.1 Promuovere la riqualificazione paesaggistica delle reti d'acqua	Boschi - Creazione di aree di collegamento	
Art. 24 T.8.1 Promuovere la riqualificazione paesaggistica delle reti d'acqua	Corsi d'acqua - Ripristino della vegetazione ripariale	
Art. 24 T.8.1 Promuovere la riqualificazione paesaggistica delle reti d'acqua	Corsi d'acqua - Incremento della connessione della vegetazione ripariale	
Art. 24 T.8.1 Promuovere la riqualificazione paesaggistica delle reti d'acqua	Boschi - Ampliamento fascia ripariale e tutela mantello	
Art. 24 T.8.1 Promuovere la riqualificazione paesaggistica delle reti d'acqua	Boschi - Incremento superfici	
Art. 24 T.8.1 Promuovere la riqualificazione paesaggistica delle reti d'acqua	Corsi d'acqua - Riduzione dell'impatto della coltivazione nelle aree golenali	
<b>Considerazioni finali sull'interferenza del piano con la Rete N2K</b>		
<p>Il Piano Paesaggistico Regionale ha valenza di tipo strategico strutturale e tocca molti ambiti tematici che interferiscono con la rete Natura 2000 inclusi nei Piani di Gestione dei SIC/ZPS umbri. I</p> <p>Ricordando che il PPR è ancora in fase di redazione e che la Rete Natura 2000 viene presa in considerazione sia nelle parti strategica che nelle indicazioni di carattere più puntuale, le azioni analizzate risultano essere in linea con quanto previsto dai piani di Gestione dei siti, tranne in alcuni aspetti peculiari, come evidenziato nella scheda.</p>		

Valutazione delle interazioni negativo o potenzialmente negative

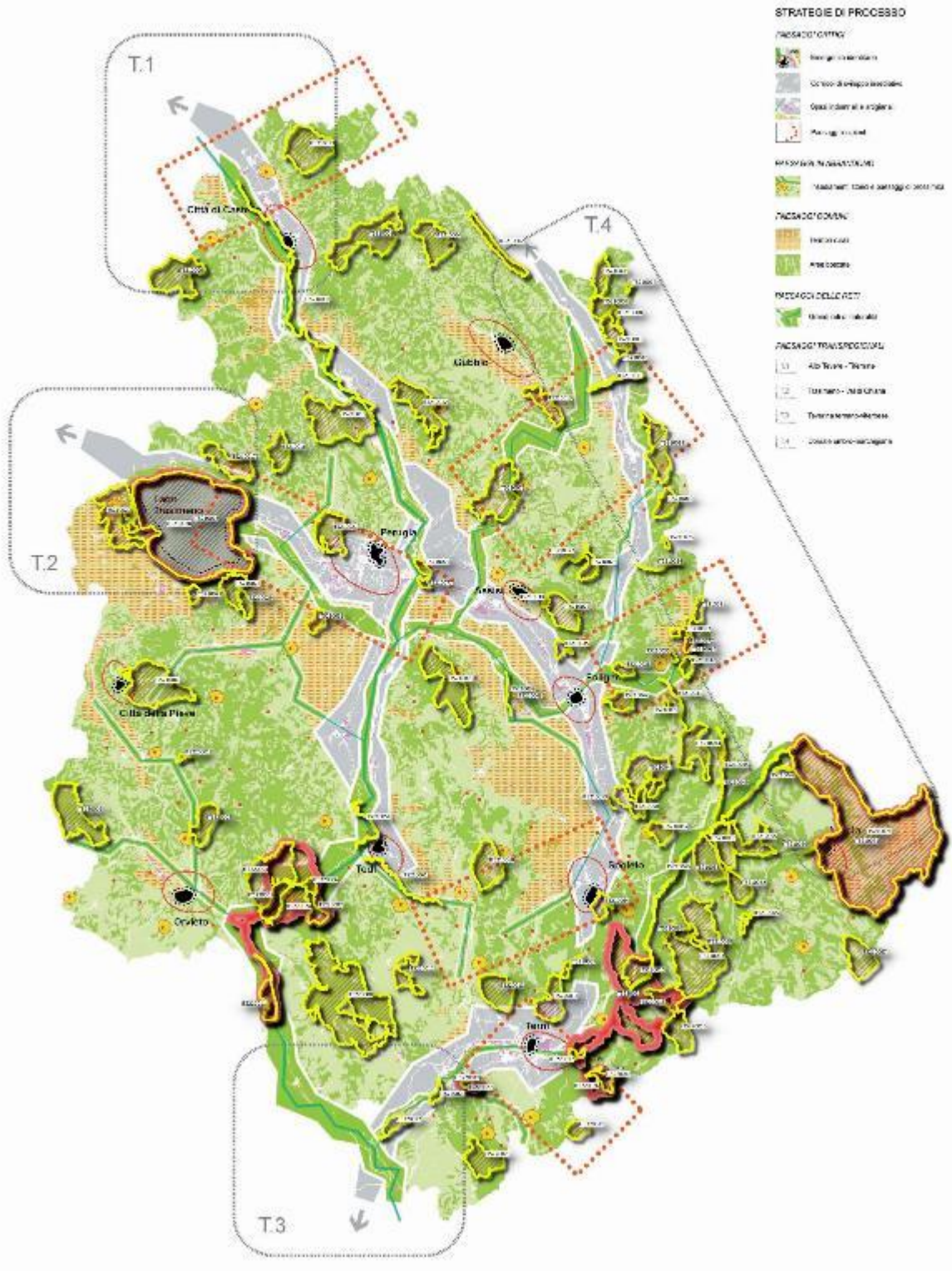
Articolo del piano	Misura conservazione N2K	Valutazione
<b>Azioni da incentivare</b>		
Art. 21 T.5.3 Rivitalizzazione e valorizzazione paesaggistica dei borghi rurali	Edifici - Interventi per favorire la fauna	La norma, pur non essendo in contrasto in la misura in oggetto, andrebbe integrata evidenziando la necessità di includere accorgimento per la tutela della fauna negli interventi previsti.
Art. 23 T.7.2 Incentivare la multifunzionalità forestale come presidio idrogeologico del territorio	Boschi - Incremento della diversità strutturale dei paesaggi forestali	La norma incentivando la permanenza del ceduo, se non opportunamente interpretata, potrebbe contrastare con l'obiettivo della misura che è l'incremento della diversità del paesaggio forestale.
Art. 23 T.7.2 Incentivare la multifunzionalità forestale come presidio idrogeologico del territorio	Boschi cedui - Avviamento all'alto fusto	La norma, favorendo la permanenza del ceduo, contrasta con l'obiettivo dell'incremento dell'alto fusto. La compatibilità tra le due indicazioni gestionali può derivare esclusivamente dall'assegnare una priorità, fatti salvi i criteri di sicurezza e stabilità idrogeologica dei versanti, alla tipologia di gestione localmente più idonea alla conservazione della biodiversità.
Art. 23 T.7.2 Incentivare la multifunzionalità forestale come presidio idrogeologico del territorio	Boschi cedui - Avviamento ad alto fusto dei cedui invecchiati	La norma, favorendo la permanenza del ceduo, contrasta con l'obiettivo dell'incremento dell'alto fusto. La compatibilità tra le due indicazioni gestionali può derivare esclusivamente dall'assegnare una priorità, fatti salvi i criteri di sicurezza e stabilità idrogeologica dei versanti, alla tipologia di gestione localmente più idonea alla conservazione della biodiversità.
Art. 23 T.7.2 Incentivare la multifunzionalità forestale come presidio idrogeologico del territorio	Boschi cedui - Individuazione di aree da avviare all'alto fusto	La norma, favorendo la permanenza del ceduo, contrasta con l'obiettivo dell'incremento dell'alto fusto. La compatibilità tra le due indicazioni gestionali può derivare esclusivamente dall'assegnare una priorità, fatti salvi i criteri di sicurezza e stabilità idrogeologica dei versanti, alla tipologia di gestione localmente più idonea alla conservazione della biodiversità.
Art. 21 T.5.3 Rivitalizzazione e valorizzazione paesaggistica dei borghi rurali	Edifici - Interventi per favorire la fauna	La norma, pur non essendo in contrasto in la misura in oggetto, andrebbe integrata evidenziando la necessità di includere accorgimento per la tutela della fauna negli interventi previsti.
Art. 23 T.7.2 Incentivare la multifunzionalità forestale come presidio idrogeologico del territorio	Boschi - Incremento della diversità strutturale dei paesaggi forestali	La norma incentivando la permanenza del ceduo, se non opportunamente interpretata, potrebbe contrastare con l'obiettivo della misura che è l'incremento della diversità del paesaggio forestale.
<b>Azioni da incentivare per Habitat</b>		
Art. 23 T.7.2 Incentivare la multifunzionalità forestale come presidio idrogeologico del territorio	Boschi - Cessazione attività selvicolturali	c
Art. 23 T.7.2 Incentivare la multifunzionalità forestale come presidio idrogeologico del territorio	Boschi cedui - Progetti sperimentali d'avviamento all'alto fusto	La norma, favorendo la permanenza del ceduo, contrasta con l'obiettivo dell'incremento dell'alto fusto. La compatibilità tra le due indicazioni gestionali può derivare esclusivamente dall'assegnare una priorità,



territorio		fatti salvi i criteri di sicurezza e stabilità idrogeologica dei versanti, alla tipologia di gestione localmente più idonea alla conservazione della biodiversità.
Art. 23 T.7.2 Incentivare la multifunzionalità forestale come presidio idrogeologico del territorio	Boschi cedui - Favorire l'avviamento all'alto fusto	La norma, favorendo la permanenza del ceduo, contrasta con l'obiettivo dell'incremento dell'alto fusto. La compatibilità tra le due indicazioni gestionali può derivare esclusivamente dall'assegnare una priorità, fatti salvi i criteri di sicurezza e stabilità idrogeologica dei versanti, alla tipologia di gestione localmente più idonea alla conservazione della biodiversità.
Art. 23 T.7.2 Incentivare la multifunzionalità forestale come presidio idrogeologico del territorio	Boschi - Incrementare le aree a evoluzione spontanea	La norma, favorendo la permanenza del ceduo, contrasta con l'obiettivo dell'incremento dell'alto fusto. La compatibilità tra le due indicazioni gestionali può derivare esclusivamente dall'assegnare una priorità, fatti salvi i criteri di sicurezza e stabilità idrogeologica dei versanti, alla tipologia di gestione localmente più idonea alla conservazione della biodiversità.
Art. 23 T.7.2 Incentivare la multifunzionalità forestale come presidio idrogeologico del territorio	Boschi cedui - Incremento alto fusto e diversità specifica, compresi alberi morti	La norma, favorendo la permanenza del ceduo, contrasta con l'obiettivo dell'incremento dell'alto fusto. La compatibilità tra le due indicazioni gestionali può derivare esclusivamente dall'assegnare una priorità, fatti salvi i criteri di sicurezza e stabilità idrogeologica dei versanti, alla tipologia di gestione localmente più idonea alla conservazione della biodiversità.
Art. 23 T.7.2 Incentivare la multifunzionalità forestale come presidio idrogeologico del territorio	Boschi - Cessazione attività selvicolturali	La norma, favorendo la permanenza del ceduo, contrasta con l'obiettivo dell'incremento dell'alto fusto. La compatibilità tra le due indicazioni gestionali può derivare esclusivamente dall'assegnare una priorità, fatti salvi i criteri di sicurezza e stabilità idrogeologica dei versanti, alla tipologia di gestione localmente più idonea alla conservazione della biodiversità.
Art. 23 T.7.2 Incentivare la multifunzionalità forestale come presidio idrogeologico del territorio	Boschi cedui - Progetti sperimentali d'avviamento all'alto fusto	La norma, favorendo la permanenza del ceduo, contrasta con l'obiettivo dell'incremento dell'alto fusto. La compatibilità tra le due indicazioni gestionali può derivare esclusivamente dall'assegnare una priorità, fatti salvi i criteri di sicurezza e stabilità idrogeologica dei versanti, alla tipologia di gestione localmente più idonea alla conservazione della biodiversità.
Art. 23 T.7.2 Incentivare la multifunzionalità forestale come presidio idrogeologico del territorio	Boschi cedui - Favorire l'avviamento all'alto fusto	La norma, favorendo la permanenza del ceduo, contrasta con l'obiettivo dell'incremento dell'alto fusto. La compatibilità tra le due indicazioni gestionali può derivare esclusivamente dall'assegnare una priorità, fatti salvi i criteri di sicurezza e stabilità idrogeologica dei versanti, alla tipologia di gestione localmente più idonea alla conservazione della biodiversità.
Art. 23 T.7.2 Incentivare la multifunzionalità forestale come presidio idrogeologico del territorio	Boschi - Incrementare le aree a evoluzione spontanea	La norma incentivando la permanenza del ceduo, se non opportunamente interpretata, potrebbe contrastare con l'obiettivo della misura che è l'incremento dell'evoluzione spontanea
Art. 23 T.7.2 Incentivare la multifunzionalità forestale come presidio idrogeologico del territorio	Boschi cedui - Incremento alto fusto e diversità specifica, compresi alberi morti	La norma, favorendo la permanenza del ceduo, contrasta con l'obiettivo dell'incremento dell'alto fusto. La compatibilità tra le due indicazioni gestionali può derivare esclusivamente dall'assegnare una priorità, fatti salvi i criteri di sicurezza e stabilità idrogeologica dei versanti, alla tipologia di gestione localmente più idonea alla conservazione della biodiversità.
Art. 23 T.7.2 Incentivare la multifunzionalità forestale come presidio idrogeologico del territorio	Boschi - Cessazione attività selvicolturali	La norma, favorendo la permanenza del ceduo, contrasta con l'obiettivo dell'incremento dell'alto fusto. La compatibilità tra le due indicazioni gestionali può derivare esclusivamente dall'assegnare una priorità, fatti salvi i criteri di sicurezza e stabilità idrogeologica dei versanti, alla tipologia di gestione localmente più idonea alla conservazione della biodiversità.
Art. 23 T.7.2 Incentivare	Boschi cedui - Progetti sperimentali	La norma, favorendo la permanenza del ceduo,

<p>la multifunzionalità forestale come presidio idrogeologico del territorio</p>	<p>d'avviamento all'alto fusto</p>	<p>contrasta con l'obiettivo dell'incremento dell'alto fusto. La compatibilità tra le due indicazioni gestionali può derivare esclusivamente dall'assegnare una priorità, fatti salvi i criteri di sicurezza e stabilità idrogeologica dei versanti, alla tipologia di gestione localmente più idonea alla conservazione della biodiversità.</p>
<p>Art. 23 T.7.2 Incentivare la multifunzionalità forestale come presidio idrogeologico del territorio</p>	<p>Boschi cedui - Favorire l'avviamento all'alto fusto</p>	<p>La norma, favorendo la permanenza del ceduo, contrasta con l'obiettivo dell'incremento dell'alto fusto. La compatibilità tra le due indicazioni gestionali può derivare esclusivamente dall'assegnare una priorità, fatti salvi i criteri di sicurezza e stabilità idrogeologica dei versanti, alla tipologia di gestione localmente più idonea alla conservazione della biodiversità.</p>

- Aree SIC
- Aree ZPS



Elaborato cartografico 1 - PPR QUADRO STRATEGICO